MAPA DO CELÓW PROJEKTOWYCH

skala 1 : 500

arkusz 4

WOJEWÓDZTWO:	małopolskie
POWIAT:	limanowski
J. EWID.:	Dobra [120703_2]
OBRĘB:	Dobra [0002], Jurków [0004]
SEKCJA:	7.117.14.02.3.2, 7.117.14.02.3.3, 7.117.14.02.3.4, 7.117.14.06.2.2, 7.117.14.06.2.3, 7.117.14.06.2.4, 7.117.14.06.4.1, 7.117.14.06.4.2, 7.117.14.06.4.3, 7.117.14.07.1.1, 7.117.14.11.2.1, 7.117.14.11.2.3, 7.117.14.11.3.2, 7.117.14.11.3.4, 7.117.14.11.4.1, 7.117.14.16.1.2, 7.117.14.16.1.4, 7.117.14.16.2.3, 7.117.14.16.3.2, 7.117.14.16.4.1,7.117.14.16.4.3, 7.117.14.21.1.4, 7.117.14.21.2.1, 7.117.14.21.2.3, 7.117.14.21.3.2, 7.117.14.21.4.1
ID. pracy	6640.5047.2021
zakres opracowania	🟪 — —
linie z mpzp	— — — —

układ współrzędnych: 2000 strefa 7
poziom odniesienia: Amsterdam

Niniejszą mapę sporządzono na podstawie mapy zasadniczej wektorowej oraz pomiaru terenowego.

Nie wyklucza się istnienia w terenie elementów uzbrojenia podziemnego nie zgłoszonych do inwentaryzacji i nie wykazanych na mapach zasadniczych w ODGIK w Limanowej oraz na niniejszej mapie do celów projektowych.

Niniejszą mapę sporządzono bez ustalania służebności gruntowych.

Treść mapy zgodna z terenem w zakresie aktualizacji na 11. 2021r.

sporządził:

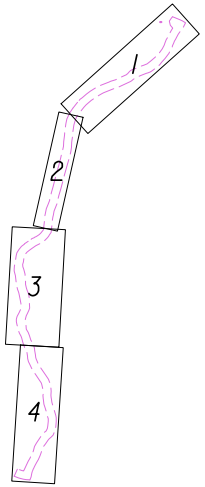

Oświadczam, że niniejszy dokument został opracowany w wyniku prac geodezyjnych i kartograficznych zgłoszonych pod numerem 6640 .5047.2021 których rezultaty zawiera operat techniczny pozytywnie zweryfikowany.

Starosta Limanowski
....
Organ Służby Geodezyjnej i Kartograficznej - który otrzymał zgłoszenie

P.1207.2022.649
....
Identyfikator ewidencyjny materiału zasobu - operatu technicznego

6640.5047.2021_37674 z dnia: 07.02.2022 r
....
numer oraz data sporządzenia protokołu zawierającego wynik pozytywnej weryfikacji

Pracownia Geodezyjna mgr inż. Ryszard Biedroń, ul. Polna 19 34-600 Limanowa
....
wykonawca prac geodezyjnych

mgr inż. Ryszard Biedroń, upr. nr 19449
....
imię, nazwisko, nr uprawnień zawodowych kierownika prac geodezyjnych

Jestem świadomy odpowiedzialności karnej za złożenie fałszywego oświadczenia.

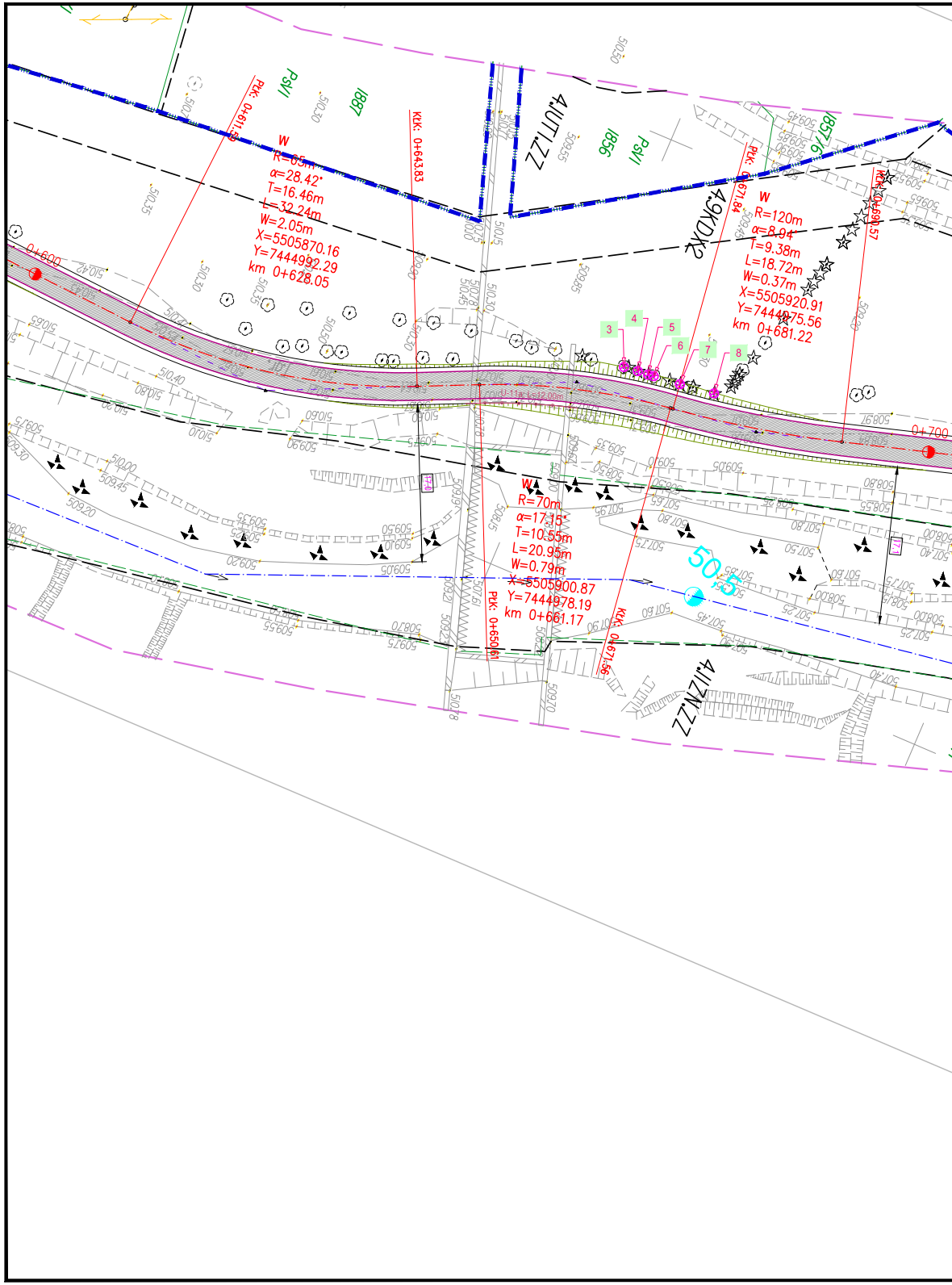
PŁK: 0+611.59
W
R=65m
α=28.42°
T=16.46m
L=32.24m
W=2.05m
X=5505870.16
Y=7444992.29
km 0+628.05
KŁK: 0+643.83
PŁK: 0+671.84
W
R=120m
α=8.94°
T=9.38m
L=18.72m
W=0.37m
X=5505920.91
Y=7444975.56
km 0+681.22
KŁK: 0+690.57
W
R=70m
α=17.15°
T=10.55m
L=20.95m
W=0.79m
X=5505900.87
Y=7444978.19
km 0+661.17
PŁK: 0+650.61
KŁK: 0+671.56
0+600
0+700
PsV
1887
1856
PsV
1857/6
4.1JT.ZZ
4.9KDX2
4.1ZN.ZZ
50.5
3
4
5
6
7
8

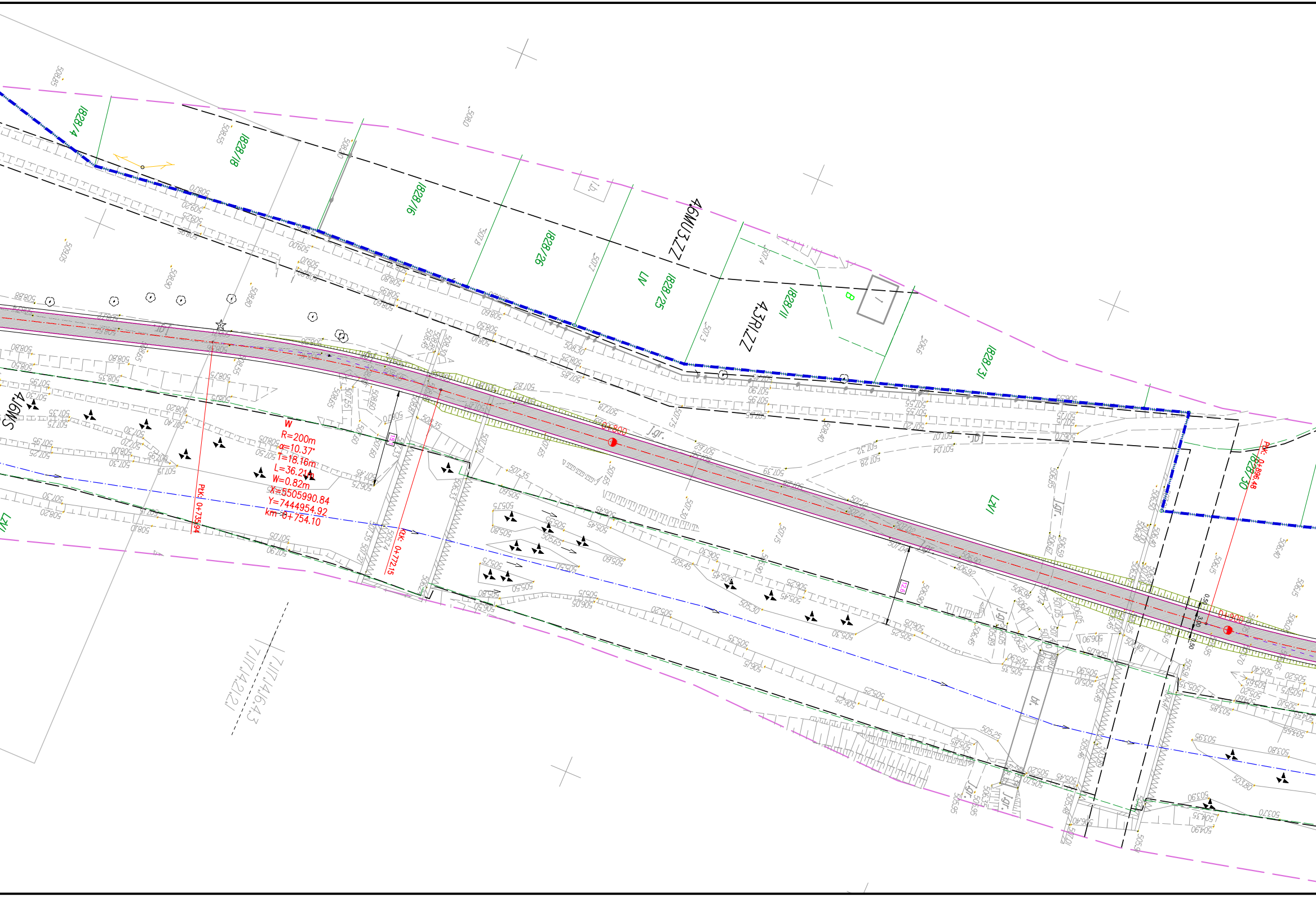
W
R=200m
α=10.37°
T=18.16m
L=36.21m
W=0.82m
X=5505990.84
Y=7444954.92
km 0+754.10
PŁK: 0+735.94
KŁK: 0+772.15
PŁK: 0+896.48
0+800
0+900
1828/4
1828/18
1828/16
1828/26
1828/25
1828/11
1828/31
1828/30
LN
LZN
4.6MU3.ZZ
4.3RI.ZZ
4.1ZWS
B
j.gr.
bt.
15,1
12,6

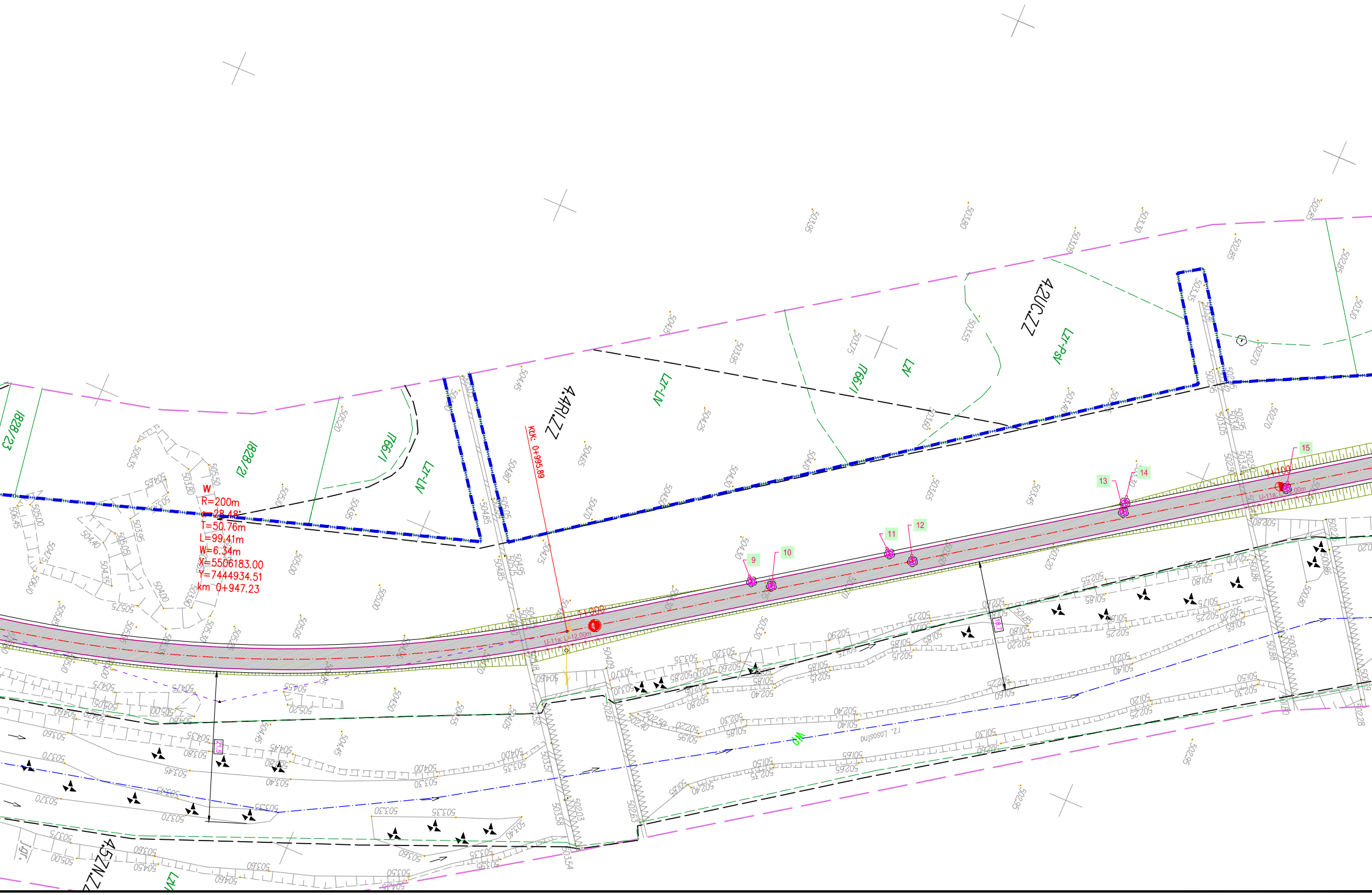
W
R=200m
α=28.48°
T=50.76m
L=99.41m
W=6.34m
X=5506183.00
Y=7444934.51
km 0+947.23
KLK: 0+995.89
1+000
1+100
9
10
11
12
13
14
15
1828/23
1828/2
1766/1
LZ-LN
LZV
LZ-PSV
WP

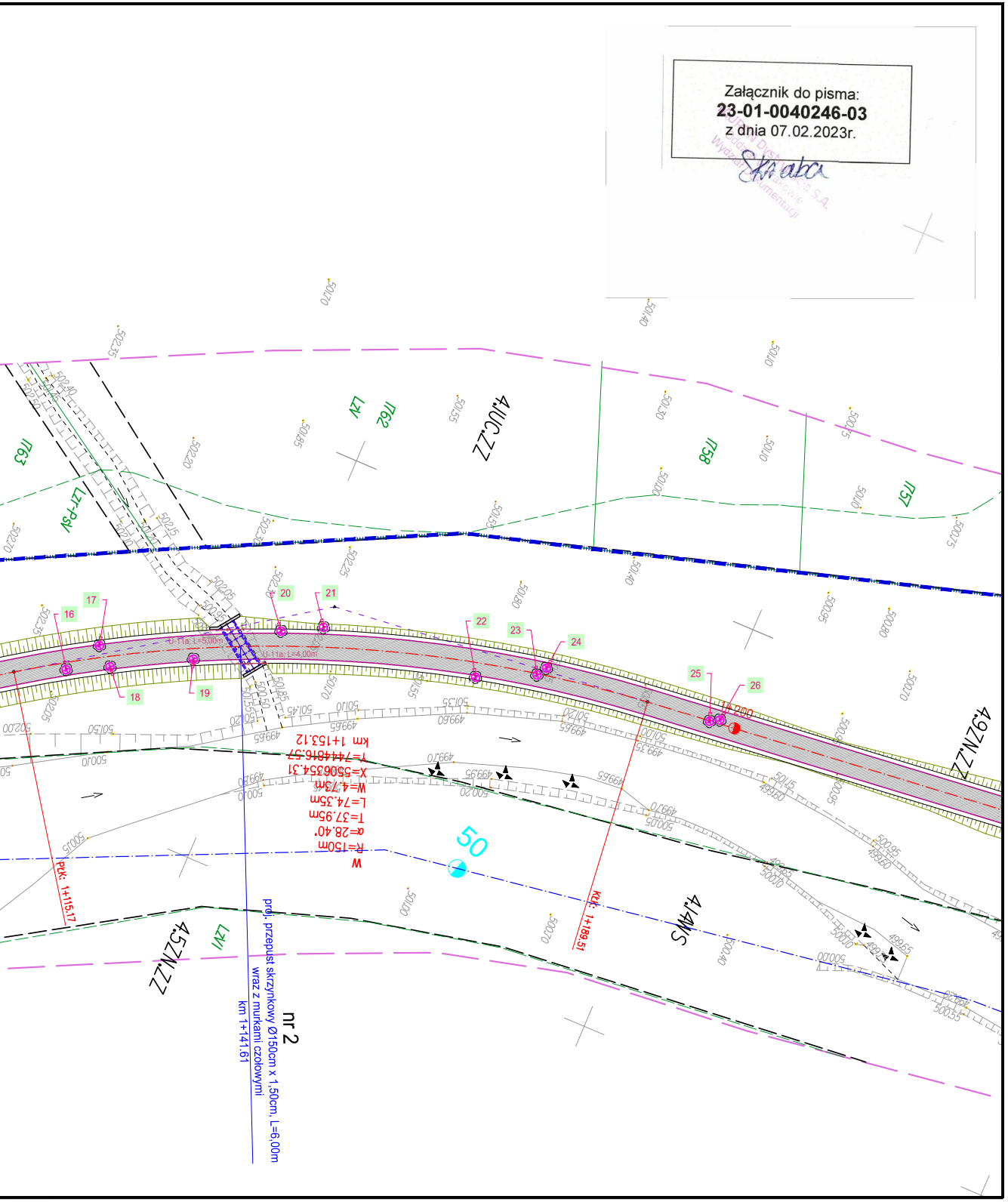
16
17
18
19
20
21
22
23
24
25
26
1763
1762
1758
1751
LZ/PsV
4.UC.ZZ
4.9ZN.ZZ
4.52ZN.ZZ
4.1WS
U-11a; L=5,00m
U-11a; L=4,00m
W
R=150m
α=28.40°
T=37.95m
L=74.35m
W=4.73m
X=5506354.31
Y=7444816.57
km 1+153.12
PŁK: 1+115,17
KŁK: 1+189,51
50
proj. przepust skrzynkowy Ø150cm x 1,50cm, L=6,00m
wraz z murkami czołowymi
km 1+141.61
nr 2

Załącznik do pisma:
23-01-0040246-03
z dnia 07.02.2023r.
Skraba

TAURON Dystrybucja S.A.
Oddział w Krakowie
Wydział Dokumentacji

LEGENDA :

- istn. granica wp rzeki Łososina
- istn. granica pasa drogowego DK
- istn. granica pasa drogowego DP
- istn. granica pasa drogowego DG
- istn. granice działek
- 1331/17 – istn. numery działek
- proj. oś jezdni
- proj. krawędź jezdni
- proj. krawędź pobocza
- proj. krawężnik bet. wibroprasowany 20/30
- proj. krawężnik bet. wibroprasowany 20/30 obniżony do 2cm
- proj. obrzeże betonowe 8/30
- proj. nawierzchnia jezdni /masa min. - asf. - beton asfaltowy/
- pobocze gruntowe o nawierzchni ulepszonej /kruszywo kamienne/
- proj. chodnik /nawierzchnia - kostka betonowa szara gr. 6cm/
- proj. skarpa
- proj. umocnienia /narzut kamienny gruby/
- proj. balustrada U-11a
- proj. kanał deszczowy z rur PVC
- proj. studnia rewizyjna z kręgów żelbetowych Ø1200mm
- proj. przepust rurowy zakończony murkami czołowymi - beton C25/30
- proj. przepust skrzynkowy/ramowy zakończony murkami czołowymi - beton C25/30
- proj. zabezpieczenie odcinków sieci rurą osłonową dwudzielną
- istn. drzewa /do wycinki/
- istn. ogrodzenie do przebudowy
- proj. kilometry i hektometry
- projektowana studnia kablowa: SKR - 2
- projektowana kanalizacja kablowa
- istniejąca kanalizacja i kable do demontażu
- istniejąca studnia kablowa: do demontażu

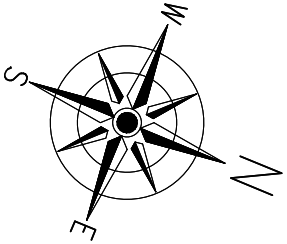

BIURO PROJEKTOWE
"DROG-PROJEKT"
inż. Grzegorz Zawada
34-600 Limanowa
ul. Kopernika 15b
tel. 510-211-074
NIP : 737-179-56-08
REGON : 120813144
Grzegorz Zawada

PROJEKT ZAGOSPODAROWANIA TERENU

SKALA 1 : 500

Budowa ścieżki pieszo - rowerowej wzdłuż rzeki Łososiny w km 0+000,00 - 4+854,15 w miejscowościach Jurków oraz Dobra

ETAP I

ARKUSZ NR 2